



Rodas Sem Fronteiras - Expedição 2005

1ª Etapa: Brasília (DF) - Belém (PA)

1ª Etapa – Expedição 2005

Origem: São Paulo (SP) - Destino: Belém (PA): Distância percorrida: 3705 Km

- Combustível necessário: 370,50 litros
- Custo de combustível: R\$ 741,00
- Custo de pedágio: R\$ 48,40
- Número de pedágios: 9
- Custo total: R\$ 789,40

1. Trecho 1 - distância 1014 Km - São Paulo (SP) Até : Brasília (DF)
2. Trecho 2 - distância 786 Km - Brasília (DF) Até : Porto Nacional (TO)
3. Trecho 3 - distância 296 Km - Porto Nacional (TO) Até : Mateiros (TO)
4. Trecho 4 - distância 87 Km - Mateiros (TO) Até : São Félix do Jalapão (TO)
5. Trecho 5 - distância 145 Km - São Félix do Jalapão (TO) Até : Novo Acordo (TO)
6. Trecho 6 - distância 202 Km - Novo Acordo (TO) Até : Miracema do Tocantins (TO)
7. Trecho 7 - distância 417 Km Miracema do Tocantins (TO) Até : São Geraldo do Araguaia (PA)
8. Trecho 8 - distância 186 Km - São Geraldo do Araguaia (PA) Até : Marabá (PA)
9. Trecho 9 - distância 572 Km - Marabá (PA) Até : Belém (PA)

Atrações:

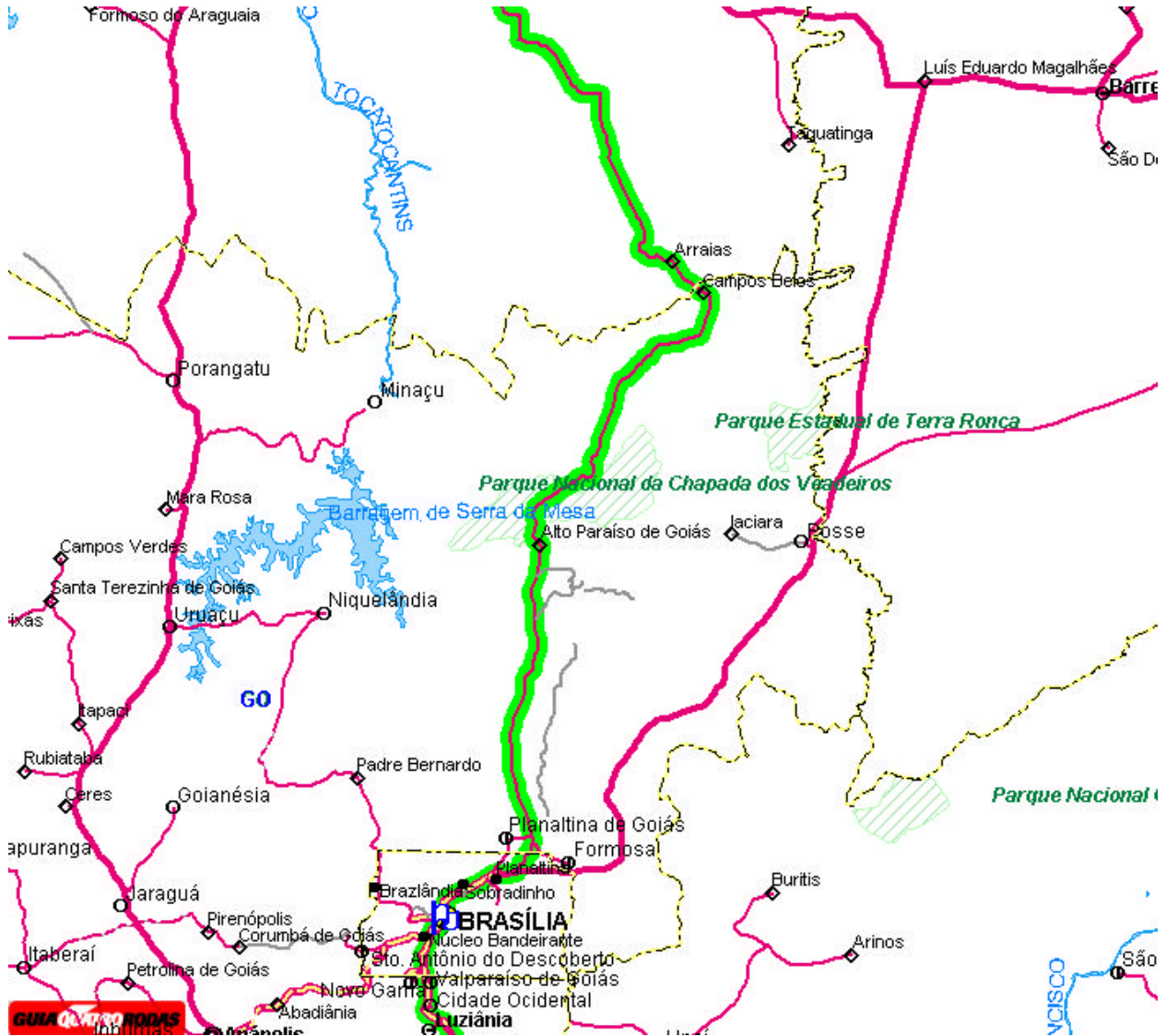
- Parque Nacional da Chapada dos Veadeiros (GO)
- Deserto de Jalapão (TO)



Rodas Sem Fronteiras - Expedição 2005

1ª Etapa: Brasília (DF) - Belém (PA)

Mapa01: Brasília (DF) - Arraias (TO)

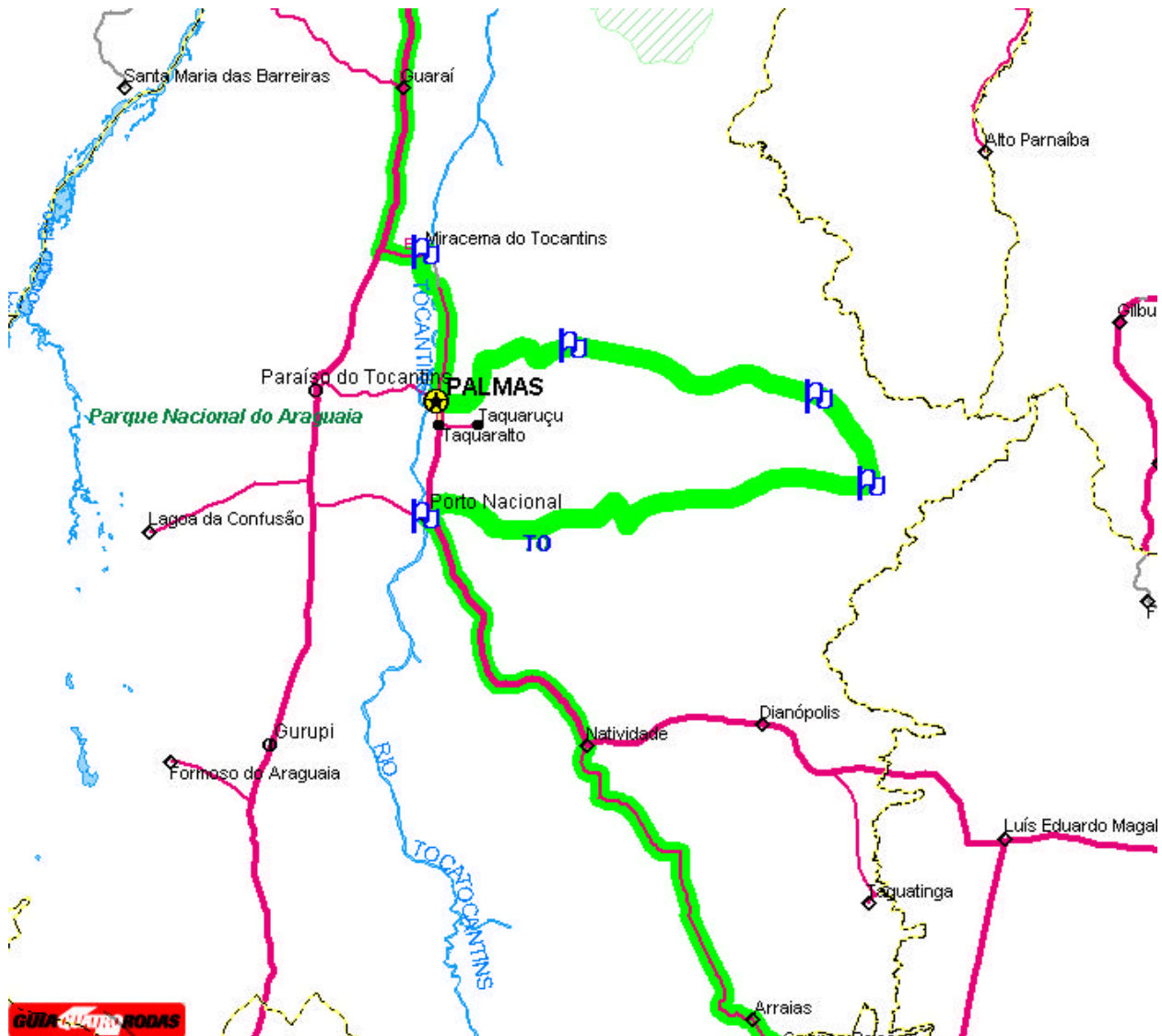




Rodas Sem Fronteiras - Expedição 2005

1ª Etapa: Brasília (DF) - Belém (PA)

Mapa02: Arraias (TO) - Guarai (TO)

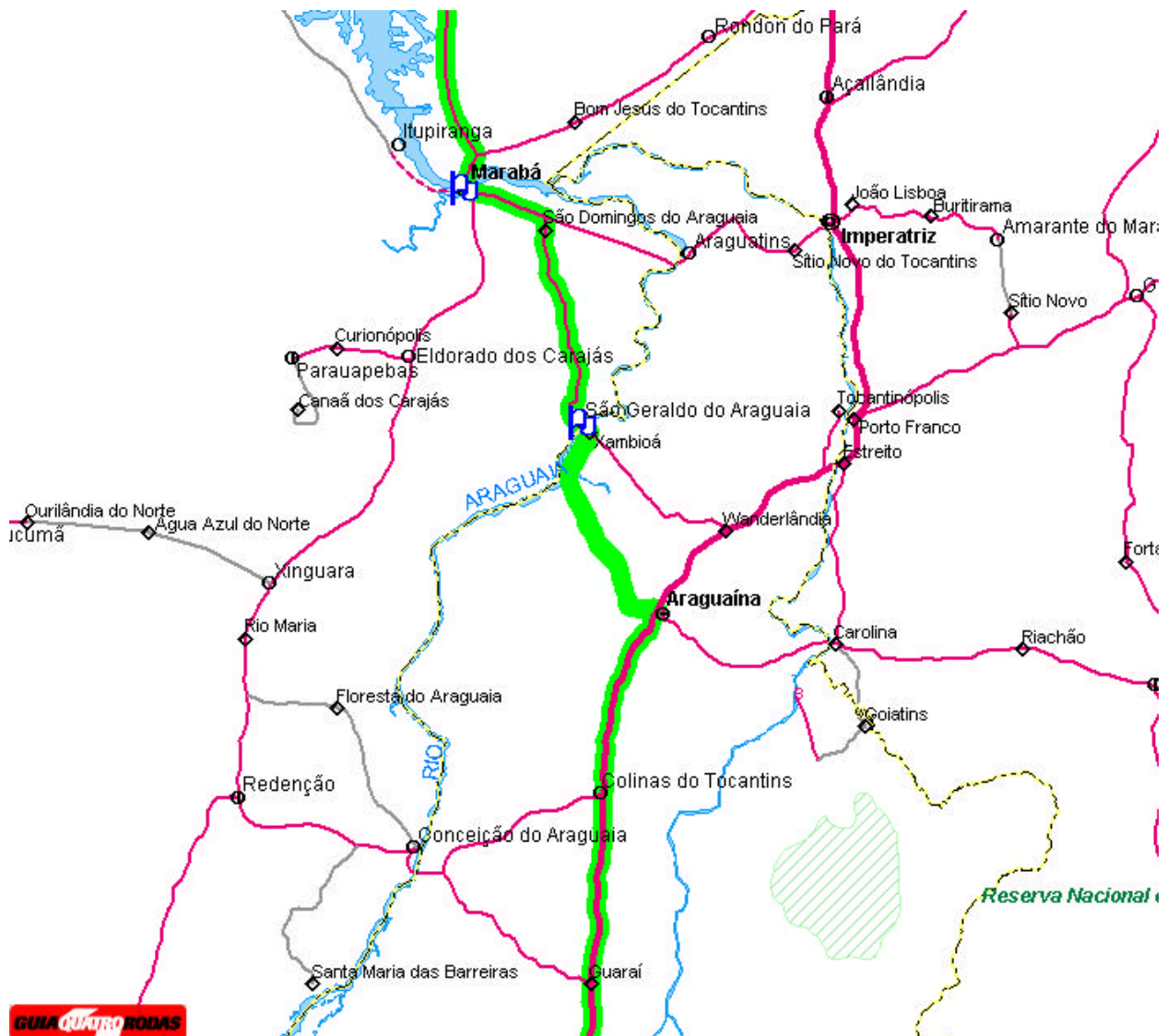




Rodas Sem Fronteiras - Expedição 2005

1ª Etapa: Brasília (DF) - Belém (PA)

Mapa03: Marabá (PA) - Belém (PA)



GUIA QUATRO RODAS



Rodas Sem Fronteiras - Expedição 2005

2ª Etapa: Belém (PA) - Barreirinhas (MA)

2ª Etapa – Expedição 2005

Origem: Belém (PA) Destino: Barreirinhas (MA): Distância percorrida: 901 Km

- Combustível necessário: 90,10 litros
- Custo de combustível: R\$ 180,20
- Custo de pedágio: R\$ 0,00
- Número de pedágios: 0
- Custo total: R\$ 180,20

1. Trecho 1 - distância 216 Km - Belém (PA) Até : Bragança (PA)
2. Trecho 2 - distância 80 Km - Bragança (PA) Até : Curupati (PA)
3. Trecho 3 - distância 353 Km - Curupati (PA) Até : Cojupe (MA)
4. Trecho 4 - distância 252 Km- Cojupe (MA) Até : Barreirinhas (MA)

Atrações:

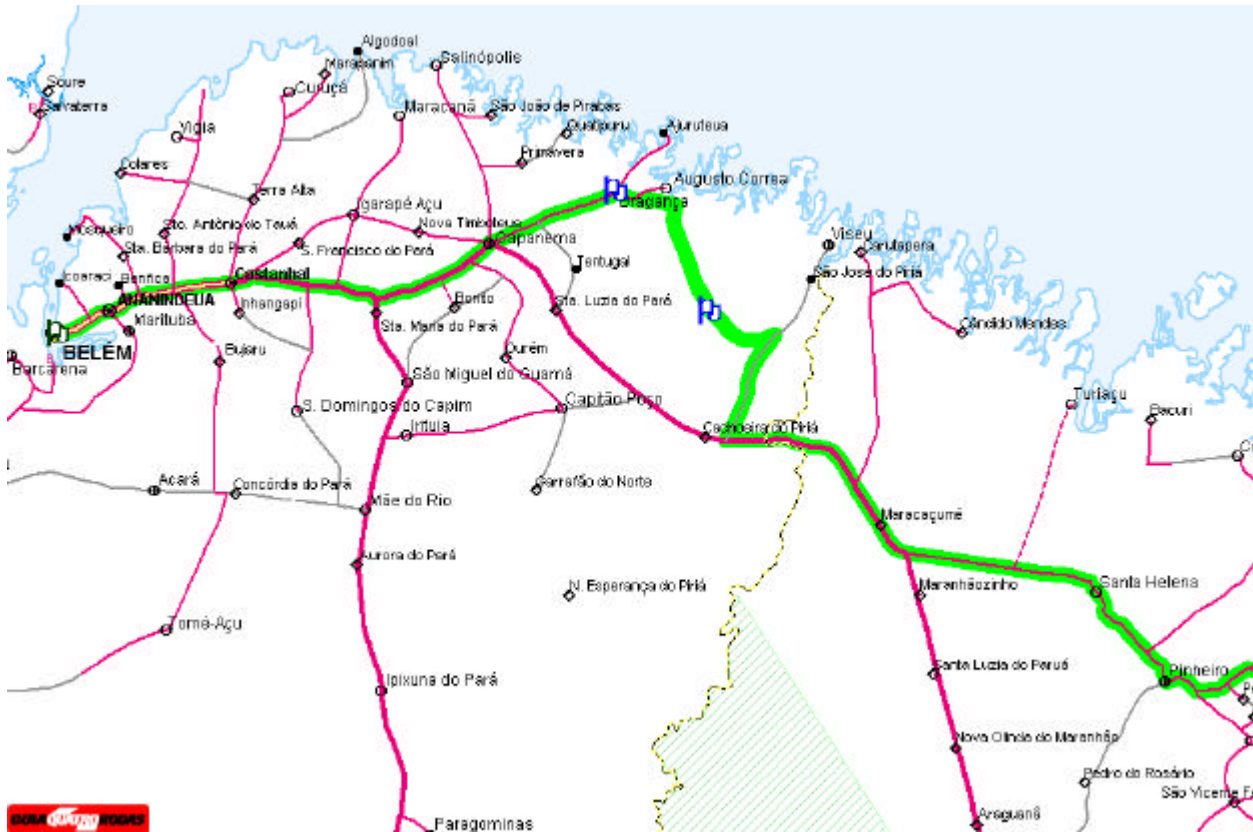
- Trecho de Bragança a Curupati
- Travessia da Baía de São Marcos
- Lençóis Maranhenses



Rodas Sem Fronteiras - Expedição 2005

2ª Etapa: Belém (PA) - Barreirinhas (MA)

Mapa05: Belém (PA) - Pinheiro (MA)

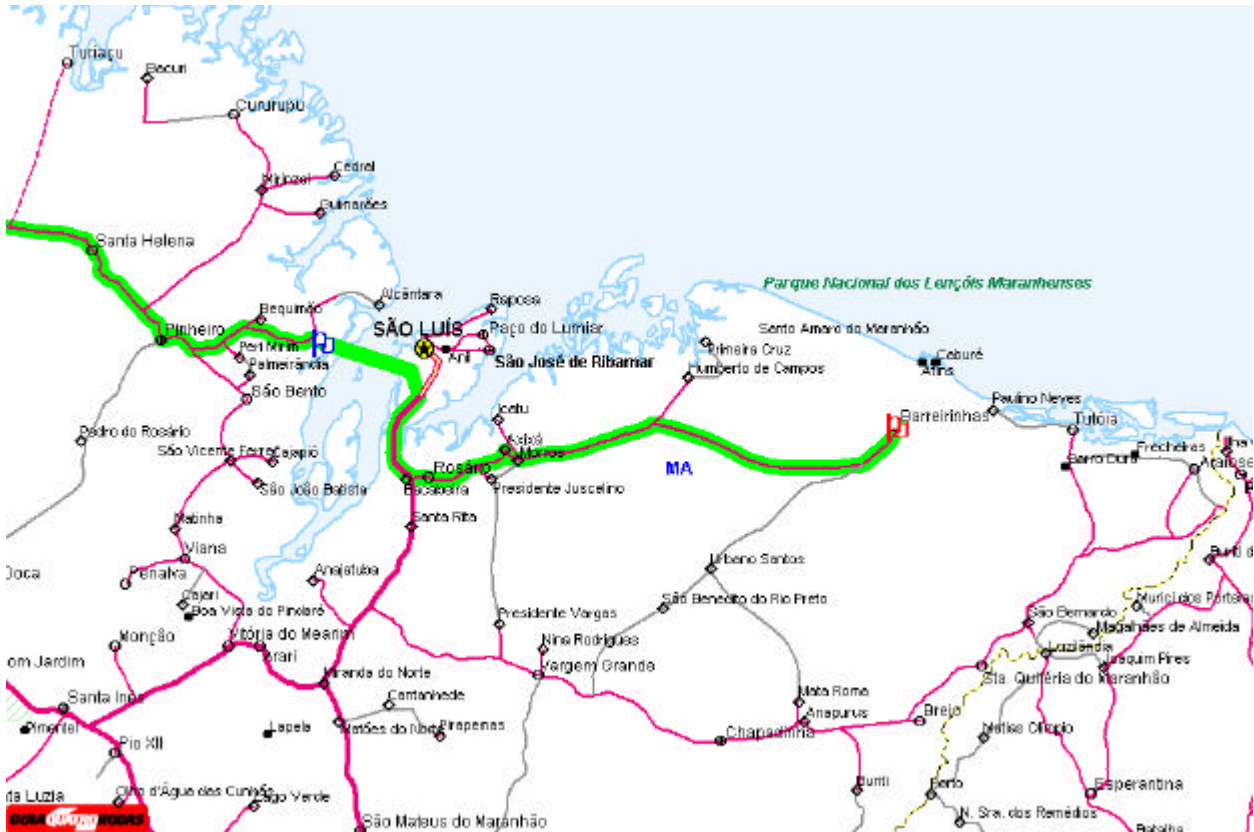




Rodas Sem Fronteiras - Expedição 2005

2ª Etapa: Belém (PA) - Barreirinhas (MA)

Mapa06: Pinheiro (MA) - Barreirinhas (MA)





Rodas Sem Fronteiras - Expedição 2005

3ª Etapa: Barreirinhas (MA) - Fortaleza (CE)

3ª Etapa – Expedição 2005

Origem: Barreirinhas (MA) Destino: Fortaleza (CE) Distância percorrida: 954 Km

- Combustível necessário: 95,40 litros
- Custo de combustível: R\$ 190,80
- Custo de pedágio: R\$ 0,00
- Número de pedágios: 0
- Custo total: R\$ 190,80

1. Trecho 1 - distância 384 Km - Barreirinhas (MA) Até : Parnaíba (PI)
2. Trecho 2 - distância 19 Km - Parnaíba (PI) Até : Luís Correia (PI)
3. Trecho 3 - distância 261 Km - Luís Correia (PI) Até : Itarema (CE)
4. Trecho 4 - distância 134 Km - Itarema (CE) Até : Canaã (CE)
5. Trecho 5 - distância 14 Km - Canaã (CE) até : Trairi (CE)
6. Trecho 6 - distância 105 Km - Trairi (CE) - Até : Cumbuco (CE)
7. Trecho 7 - distância 37 Km - Cumbuco (CE) Até : Fortaleza (CE)

Atrações:

- Trecho de estrada de terra de Barreirinhas (MA) a Mata Roma (MA)
- Parque Nacional Jericoacoara (CE)



Rodas Sem Fronteiras - Expedição 2005

3ª Etapa: Barreirinhas (MA) - Fortaleza (CE)

Mapa07: Barreirinhas (MA) - Granja (CE)





Rodas Sem Fronteiras - Expedição 2005

3ª Etapa: Barreirinhas (MA) - Fortaleza (CE)

Mapa08: Paranaíba (PI) - Fortaleza (CE)





Rodas Sem Fronteiras - Expedição 2005

4ª Etapa: Fortaleza (CE) - Natal (RN)

4ª Etapa – Expedição 2005

Origem: Fortaleza (CE) Destino: Natal (RN) Distância percorrida: 694 Km

- Combustível necessário: 69,40 litros
- Custo de combustível: R\$ 138,80
- Custo de pedágio: R\$ 0,00
- Número de pedágios: 0
- Custo total: R\$ 138,80

1. Trecho 1 - distância 222 Km - Fortaleza (CE) Até : Tibau (RN)
2. Trecho 2 - distância 107 Km - Tibau (RN) Até Ponta do Mel (RN)
3. Trecho 3 - distância 17 Km - Ponta do Mel (RN) Até : Porto do Mangue (RN)
4. Trecho 4 - distância 58 Km - Porto do Mangue (RN) Até : Macau (RN)
5. Trecho 5 - distância 25 Km- Macau (RN) Até : Barreiros (RN)
6. Trecho 6 - distância 101 Km - Barreiros (RN) Até : São Bento do Norte (RN)
7. Trecho 7 - distância 78 Km - São Bento do Norte (RN) Até : Touros (RN)
8. Trecho 8 - distância 16 Km - Touros (RN) Até : Rio do Fogo (RN)
9. Trecho 9 - distância 36 Km - Rio do Fogo (RN) Até : Muriú (RN)
10. Trecho 10 - distância 34 Km - Muriú (RN) Até : Natal (RN)

Atrações:

- Longos trechos de terra pelas praias, ex. Touros (RN) a Genipabu (RN)



Rodas Sem Fronteiras - Expedição 2005

4ª Etapa: Fortaleza (CE) - Natal (RN)

Mapa09: Fortaleza (CE) - Natal (RN)





Rodas Sem Fronteiras - Expedição 2005

4ª Etapa: Fortaleza (CE) - Natal (RN)

Mapa10: Trecho de praia entre (CE) e (RN)





Rodas Sem Fronteiras - Expedição 2005

5ª Etapa: Natal (RN) - São Paulo (SP)

5ª Etapa – Expedição 2005

Origem: Natal (RN) Destino: São Paulo (SP) Distância percorrida: 3337 Km

- Combustível necessário: 333,70 litros
- Custo de combustível: R\$ 667,40
- Custo de pedágio: R\$ 20,70
- Número de pedágios: 5
- Custo total: R\$ 688,10

1. Trecho 1 - distância 1083 Km - Natal (RN) Até : Salvador (BA)
2. Trecho 2 - distância 363 Km - Salvador (BA) Até : Lençóis (BA)
3. Trecho 3 - distância 1139 Km - Lençóis (BA) Até : Alto Caparaó (MG)
4. Trecho 4 - distância 752 Km - Alto Caparaó (MG) Até : São Paulo (SP)

Atrações:

- Parque Nacional da Chapada Diamantina
- Parque Nacional de Caparaó (Pico da Bandeira)



Rodas Sem Fronteiras - Expedição 2005

5ª Etapa: Natal (RN) - São Paulo (SP)

Mapa11: Salvador (BA) - Anagé (BA)





Rodas Sem Fronteiras - Expedição 2005

5ª Etapa: Natal (RN) - São Paulo (SP)

Mapa13: Tanhaçu (BA) - Medina (MG)

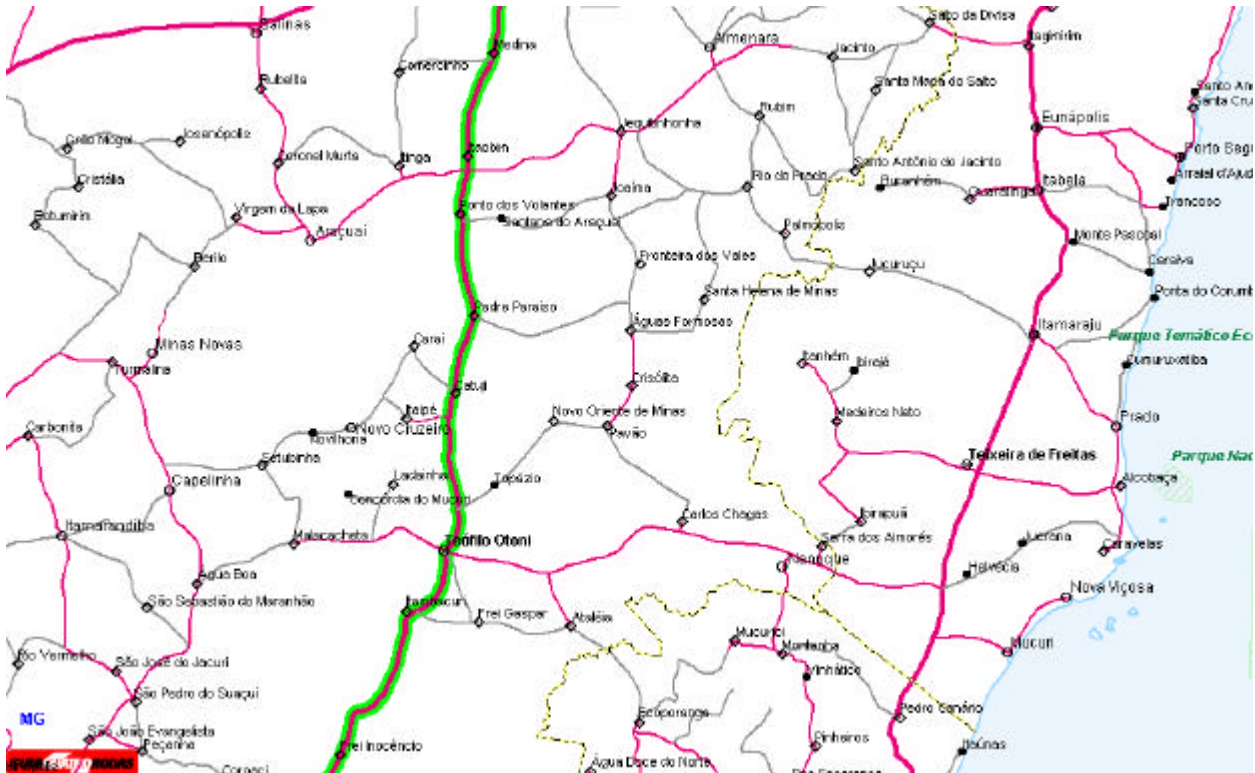




Rodas Sem Fronteiras - Expedição 2005

5ª Etapa: Natal (RN) - São Paulo (SP)

Mapa14: Medina (MG) - Frei Inocência (MG)





Rodas Sem Fronteiras - Expedição 2005

5ª Etapa: Natal (RN) - São Paulo (SP)

Mapa15: Frei Inocência (MG) - Alto Caparaó (MG)





Rodas Sem Fronteiras - Expedição 2005

5ª Etapa: Natal (RN) - São Paulo (SP)

Mapa17: Alto Caparaó (MG) - São José dos Campos

